



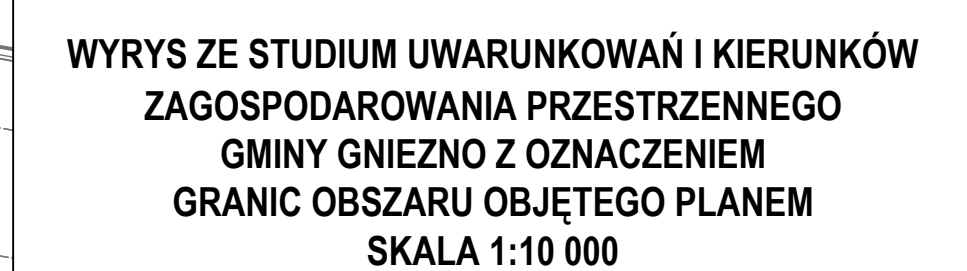
ZAŁĄCZNIK NR 1 DO UCHWAŁY NR .../.../..... RADY GMINY GNIEZNO Z DNIA R.
 ARKUSZ NR 10B
 OBREB SZCZYTNIKI DUCHOWNE

OZNACZENIA STANOWISKA OBOWIĄZUJĄCE USTALENIA PLANU	
	GRANICA OBSZARU OBJĘTEGO PLANEM
	LINE ROZGRANICZAJĄCE TERENY O RÓŻNYM PRZEZNACZENIU LUB RÓŻNYCH ZASADACH ZAGOSPODAROWANIA
	WIEPRZECIEKALNE LINE ZABUDOWY
	STREFY OCHRONY KONSERWATORSKIEJ ZENDEKJONOWANYCH STANOWISK ARCHEOLOGICZNYCH
	TERENY ZABUDOWY MIESZKANOWEJ JEDNORODZINNEJ
	TERENY KOMUNIKACJI DROGOWEJ WYMIETRZNEJ

OZNACZENIA INFORMACYJNE

 GRANICA GŁÓWNEGO ZBIORNIKA WÓD PODZIEMNYCH NR 14




 LINE WYMIAROWE [m]

[illegible]


CHRONA I Kształtowanie Środowiska Przyrodniczego

- TERENY WÓD POWIERZCHNIOWYCH ŚCIEKOWYCH
- TERENY KOLEJNOŚCI WYKONANIA KLAS BONTACOWYCH (B1-B3)
- TERENY KOLEJNOŚCI MIĘDZYKLAS BONTACOWYCH (B4-B5)
- TERENY TRWAŁOŚCI UŻYTKÓW ZIELONICHO, ZAGRODZENI I ZAKWATERNIE
- TERENY LEŚNE
- TERENY PRZYZNACZONE DO ZAŁĘSNIENIA
- I I I I I ZAKWATERNENIA I ZAKWATERNENIA
- GRANICA OGRZADU NATURA 2000 „POWIERZCIE GRUBOZYBIK” - PUKOSZYN
- KONTAKTY DOLNY RUCZNYCH
- POMIENI PRZYRODY
- LEKOWANIKOWANIE ŻOŁA KORALNI
- GRANICA GŁOŚNOGO ZBIENIA WÓD POWIERZNIOWYCH NR 144
- GRANICA GŁOŚNOGO ZBIENIA WÓD POWIERZNIOWYCH NR 144
- GOSPODARSTWA
- TERENY ZAKROJONEGO RUCHU PRZEWODNIENIA

DZIEDZICTWO KULTUROWE

-  CENNIKI WPISANE DO REJESTRU ZABYTEKÓW
-  STANOWISKA ARCHEOLOGICZNE WPISANE DO REJESTRU ZABYTEKÓW
- GRANICA STREF OCHRONY KONSERWATORSKIEJ
- GRANICA STREF OCHRONY STANOWISK ARCHEOLOGICZNYCH WPISANYCH DO REJESTRU ZABYTEKÓW
-  GRANICA STREF OCHRONY STANOWISK ARCHEOLOGICZNYCH

KIERUNKI ROZWOJU KOMUNIKACJI

 DROGA EXPRESOWA S5
 WĘZŁY DROGOWE
 DROGA KRAJOWA
 DROGE WODNIOWOZOWE
 DROGE POWIATOWE
 DROGE GMINNE
 PLANOWANE DROGE GMINNE
 ORIENTACYJNY PRZEBIEG PLANOWANEGO ODCINKA DROGOWEGO
 LINIA KOLEJOWA PASAŻOWA
 LINIE KOLEJOWE POZOSTAŁE

KIERUNKI ROZWOJU INFRASTRUKTURY TECHNICZNEJ

- LINIE ELEKTROENERGETYCZNE WYSOKOPRĄDZĄCE
- LINIE ELEKTROENERGETYCZNE ŚREDNIEGO NAPIĘCIA
- STACJE TRANSFORMATOROWE
- GŁOŚNIAK PRZETWORZOWY "TAMUL"
- GŁOŚNIAK WYSOKOPRĄDZĄCY
- PLANOWANY GŁOŚNIAK WYSOKOPRĄDZĄCY
- STACJA REDUKCYJNO-POMIAROWA
- STACJA LECZNICZWA RÓDÓW
- ▲ OZCZYSZCZALNIA ŚCIEKÓW
- ▲ SŁABOWODÓW OGRANICZ
- STACJA ZŁADZIE TELEFONICZNE KOMBINOWANE
- ELEKTROSTACJA WATKOWA
- STĘPIA WYKONANOSCIA ELEKTROWNIE WATKOWYCH
- GŁOŚNIAK OGRANICZUJĄCY OZIĘBIE PLANU



UKŁAD WSPÓŁRZĘDNYCH: PUWG 2000 STREFA 6
MAPA ZASADNICZA POZYSKANA Z PAŃSTWOWEGO ZASOBU
GEODEZYJNEGO I KARTOGRAFICZNEGO